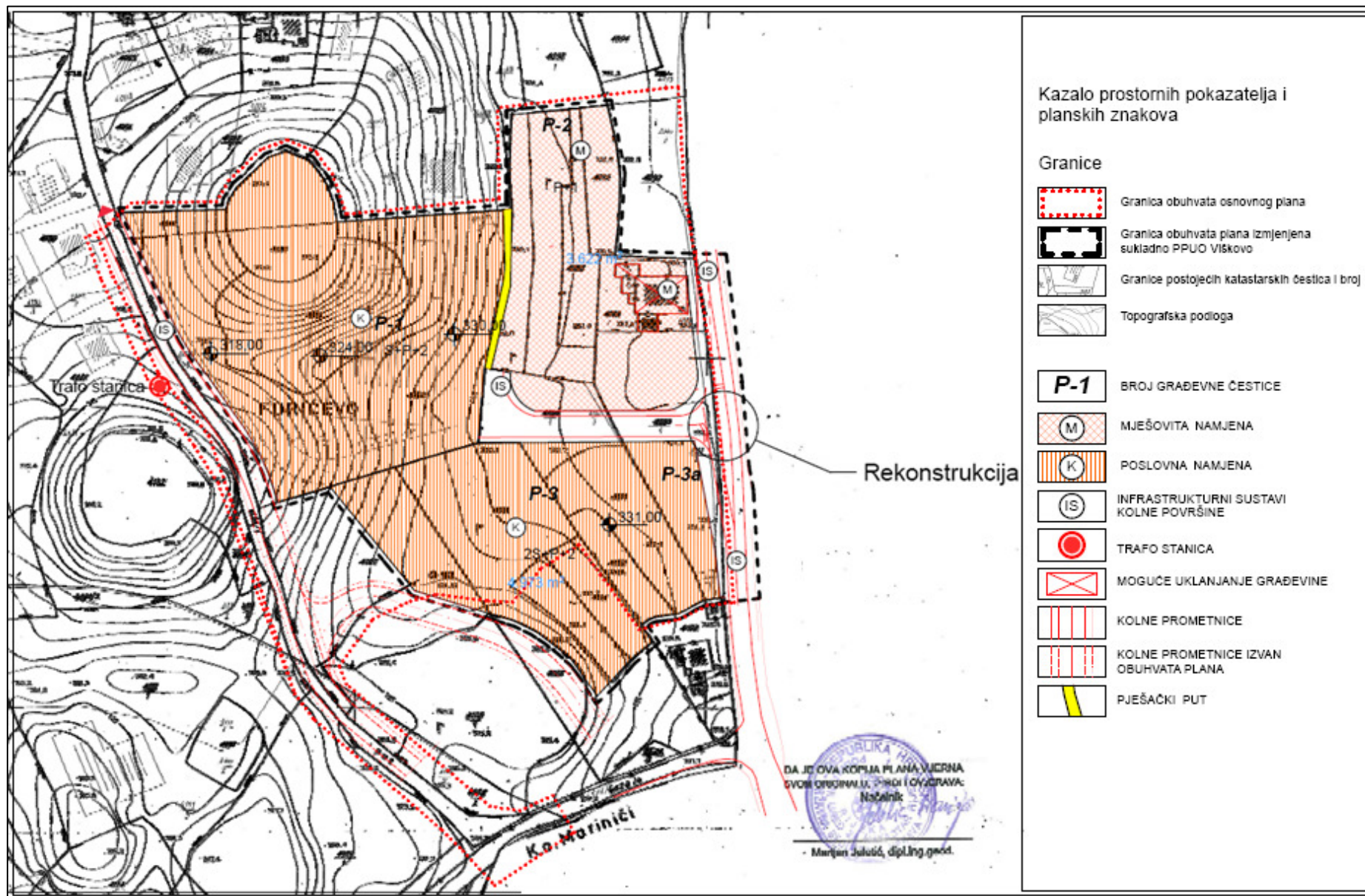






IZMJENA I DOPUNA DPU ARK-MIHELIĆ – DETALJNA NAMJENA POVRŠINA



Kazalo prostornih pokazatelja i planskih znakova

Granice

-  Granica obuhvata osnovnog plana
-  Granica obuhvata plana izmjenjena sukladno PPUO Viškovo
-  Granice postojećih katastarskih čestica i broj
-  Topografska podloga

-  **P-1** BROJ GRADEVNE ČESTICE
-  **M** MJEŠOVITA NAMJENA
-  **K** POSLOVNA NAMJENA
-  **IS** INFRASTRUKTURNI SUSTAVI KOLNE POVRŠINE
-  **TRAFO STANICA**
-  MOGUĆE UKLANJANJE GRADEVINE
-  KOLNE PROMETNICE
-  KOLNE PROMETNICE IZVAN OBUHVATA PLANA
-  PJEŠACKI PUT

DA JE OVA KOPIJA PLANA VJERNA SVOM ORIGINALU. PROJEKTOVANJE I OVOGRAVA: *Načelnik*

Marijan Jukić, dipl.ing.geod.