










LEGENDA

-  GRANICA OBUHVATA PLANA
-  GROBLJE
-  PRILAZNI PUTEVI
-  ŽUPANIJSKA CESTA
-  ZELENE POVRŠINE
-  OSNOVNE KOMUNIKACIJE
-  GRADEVINE

DETALJNI PLAN UREĐENJA  
GROBLJA VIŠKOVO (G-1)

2. DETALJNA NAMJENA POVRŠINA

	<b>adriaprojekt d.o.o.</b>	
	PROJEKTIRANJE KONZALTING I INŽENJERING RUEKA, POMERIO 7	
PROSTORNI PLAN:	DETALJNI PLAN UREĐENJA GROBLJA VIŠKOVO (G-1)	
BROJ ELABORATA:	23/08/10	
NOSITELJ IZRADE:	REPUBLIKA HRVATSKA PRIMORSKO GORANSKA ŽUPANIJA OPĆINA VIŠKOVO	
KOORDINATOR ZA NOSITELJA IZRADE:	VESNA MILIH LAZOVIĆ, dipl.ing.grad.	
NARUČITELJ:	REPUBLIKA HRVATSKA PRIMORSKO GORANSKA ŽUPANIJA OPĆINA VIŠKOVO Upravni odjel za urbanizam, komunalni sustav i ekologiju	
SADRŽAJ: MJEŠLO:	DETALJNA NAMJENA POVRŠINA 1:500	
IZRAĐIVAČ:	ADRIAPROJEKT d.o.o. RUEKA	
KOORDINATOR PLANA:	MARINO ŠTEFAN, ing.grad.	
STRUČNI TIM:	DENIS PETEŠ, dipl.ing.arh. SASA CIRKVIČ, dipl.ing.arh. suradnik za elektroprojektu DUŠKO MIČETIĆ, dipl.ing.grad. suradnik za odvodnju vode	
DATUM IZRADE:	2010. godina	LIST 2