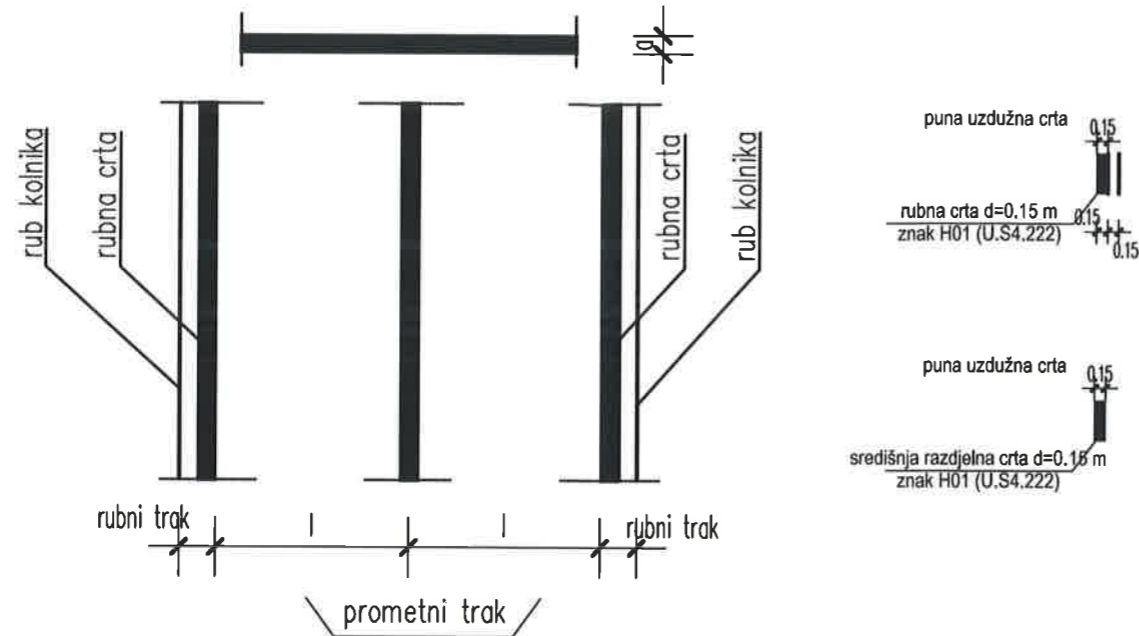


1. PUNE (neisprekidane) CRTE U.S4.222

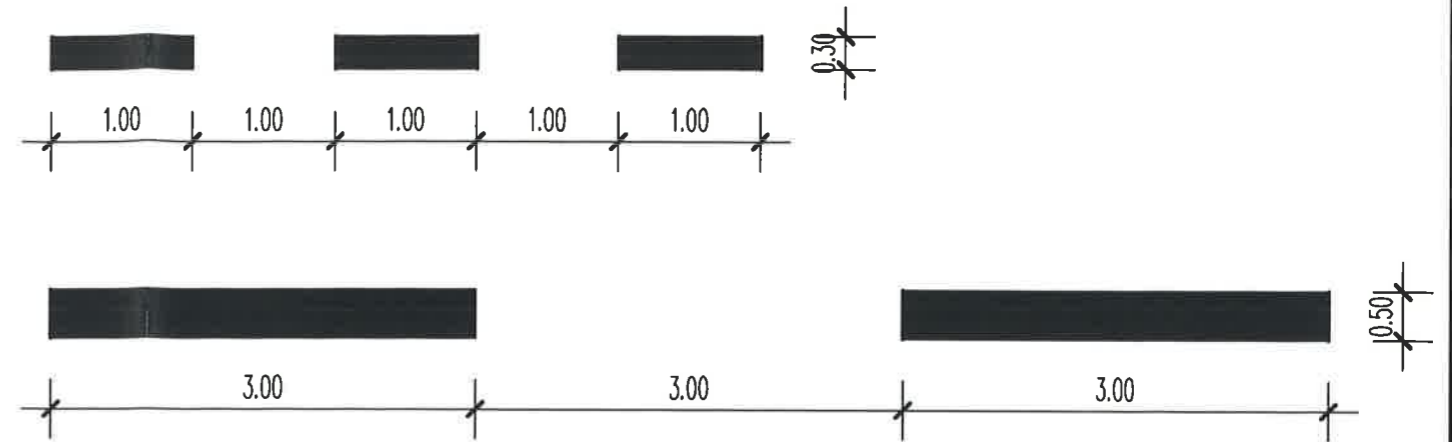
- razdjelna puna crta - obilježavanje bijelom bojom
- rubna puna crta - obilježavanje bijelom bojom

a = 0.10 do 0.20 m



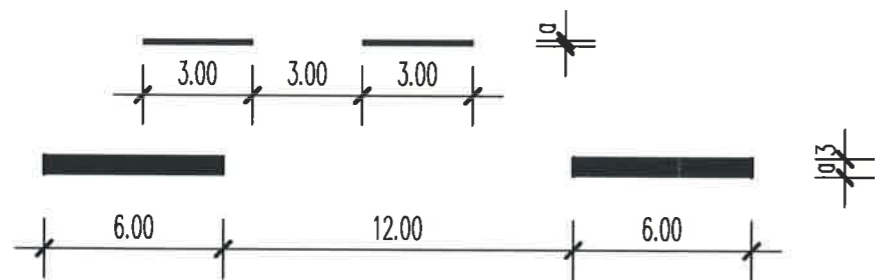
UZDUŽNE OZNAKE NA KOLNIKU

c) ŠIROKA ISPREKIDANA CRTA NA TRAKAMA ZA UBRZANJE I USPORENJE

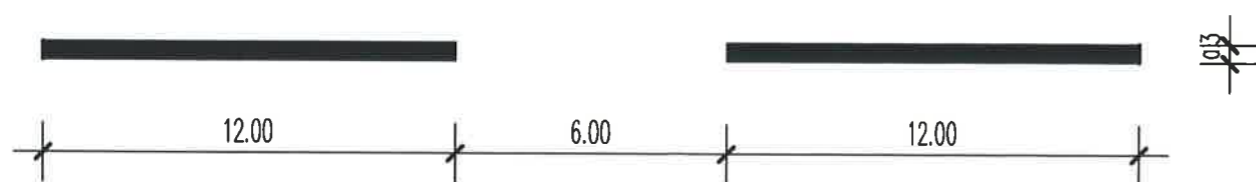


2. ISPREKIDANE CRTE U.S4.223

a) RAZDJELNE ISPREKIDANE CRTE



b) ISPREKIDANA CRTA UPOZORENJA

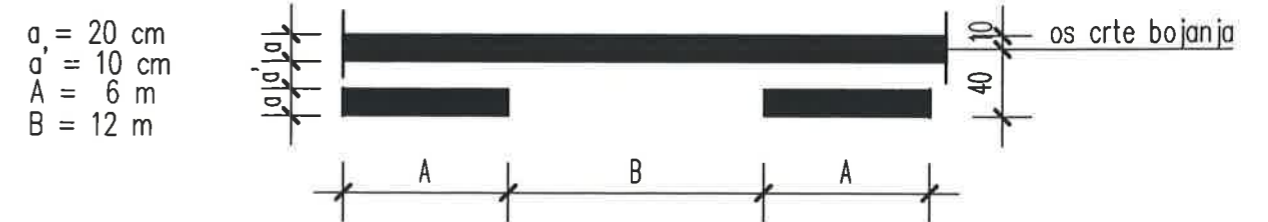


3. DVOSTUKE CRTE U.S4.224

a) DVOSTRUKA PUNA NEISPREKIDANA CRTA



b) DVOSTRUKA KOMBINIRANA CRTA



Investitor Općina Viškovo 51216 Viškovo, Vozišće 3	Naziv građevine Povećanje sigurnosti u prometu na cestama u Općini Viškovo	Mapa PROMETNA SIGNALIZACIJA I OPREMA	Naziv nacрта UZDUŽNE OZNAKE NA KOLNIKU	Projektant: ZORAN MATIĆ dipl.ing.građ. HRVATSKA KOMORA INŽENJERA GRAĐEVINARSTVA Zoran Matić dipl.ing.građ. Ovlašten inženjer građevinarstva G 3590
Izradio Zoran Matić, dipl.ing.građ.	Vrsta projekta PROJEKT PROMETNE SIGNALIZACIJE I OPREME	Razina projekta GLAVNI PROJEKT	Datum prosinao 2018.	Broj projekta 18-141
			Zaj. oz. projekta 18-141	Broj mape 1
			Broj nacрта 7	