



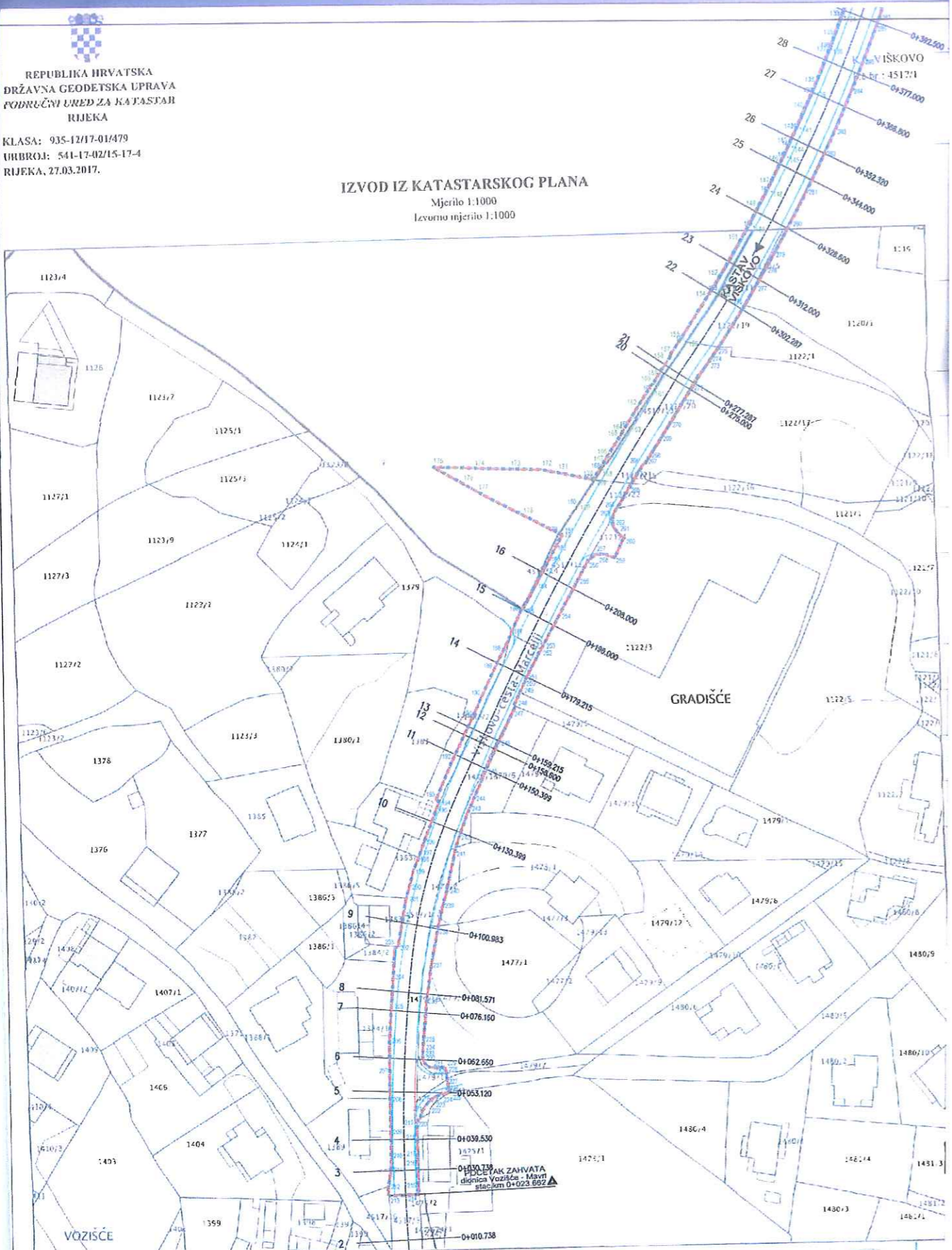


REPUBLIKA HRVATSKA  
 DRŽAVNA GEODETSKA UPRAVA  
 PODRUČNI URED ZA KATASTAR  
 RIJEKA

KLASA: 935-12/17-01/479  
 URBROJ: 541-17-02/15-17-4  
 RIJEKA, 27.03.2017.

IZVOD IZ KATASTARSKOG PLANA

Mjerilo 1:1000  
 Izvorno mjerilo 1:1000















Upravna pristojba prema tar. br. 1, tar. br. 44 Tarife upravnih pristojbi Uredbe o Tarifi upravnih pristojbi (»Narodne novine«, br. 8/17) u iznosu od 60,00 kuna naplaćena je u državnim podjelimu  
 Službena osoba / Miro M  
 ovlášten predskiteljevu

0+000,000  
 0+010,738  
 0+020,139  
 0+030,530  
 0+040,139  
 0+053,120  
 0+062,650  
 0+076,180  
 0+081,571  
 0+100,983  
 0+130,389  
 0+150,309  
 0+158,600  
 0+158,600  
 0+170,215  
 0+170,215  
 0+190,000  
 0+190,000  
 0+208,000  
 0+208,000  
 0+227,287  
 0+227,287  
 0+227,287  
 0+227,287  
 0+244,000  
 0+244,000  
 0+262,320  
 0+262,320  
 0+268,800  
 0+268,800  
 0+277,000  
 0+277,000  
 0+302,500  
 0+302,500  
 0+312,000  
 0+312,000  
 0+328,600  
 0+328,600  
 0+344,000  
 0+344,000  
 0+362,800  
 0+362,800  
 0+377,000  
 0+377,000  
 0+392,500  
 0+392,500





**TUMAČ ZNAKOVLJA:**

-  NOVA OBORINSKA KANALIZACIJA
-  PLANIRANA SANITARNA KANALIZACIJA
-  POSTOJEĆI VODOVOD
-  POSTOJEĆE PLINSKE INSTALACIJE
-  POSTOJEĆA NADZEMNA NN MREŽA
-  NOVOPREDVIDENA NADZEMNA NN MREŽA
-  NOVOPREDVIDENI KABEL JAVNE RASVJETE
-  NOVOPREDVIDENA NADZEMNA MREŽA JAVNE RASVJETE
-  NOVOPREDVIDENI Fe STUP h=10m TIP "ELEKTROPRIMORJE"
-  NOVOPREDVIDENI Fe STUP S OTVOROM h=10m TIP "ELEKTROPRIMORJE"
-  NOVOPREDVIDENI Fe STUP h=10m TIP "ELEKTROPRIMORJE"
-  POSTOJEĆI BETONSKI STUP